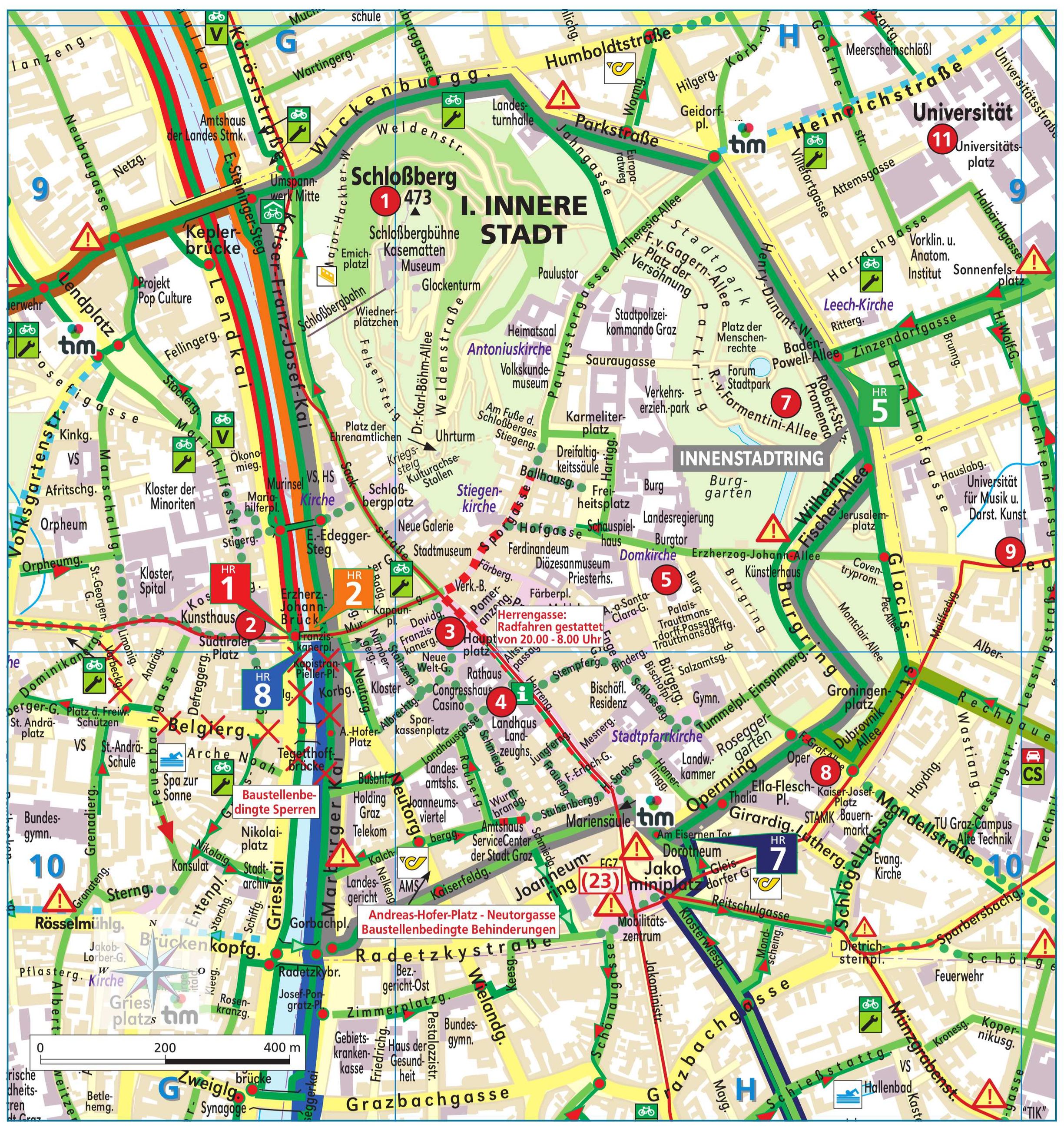
I. INNERE STADT
Schloßberg
Universität
INNENSTADTRING
Radetzkystraße
Grazbachgasse
Baustellenbedingte Behinderungen
Radfahren gestattet von 20.00 - 8.00 Uhr
0
200
400 m

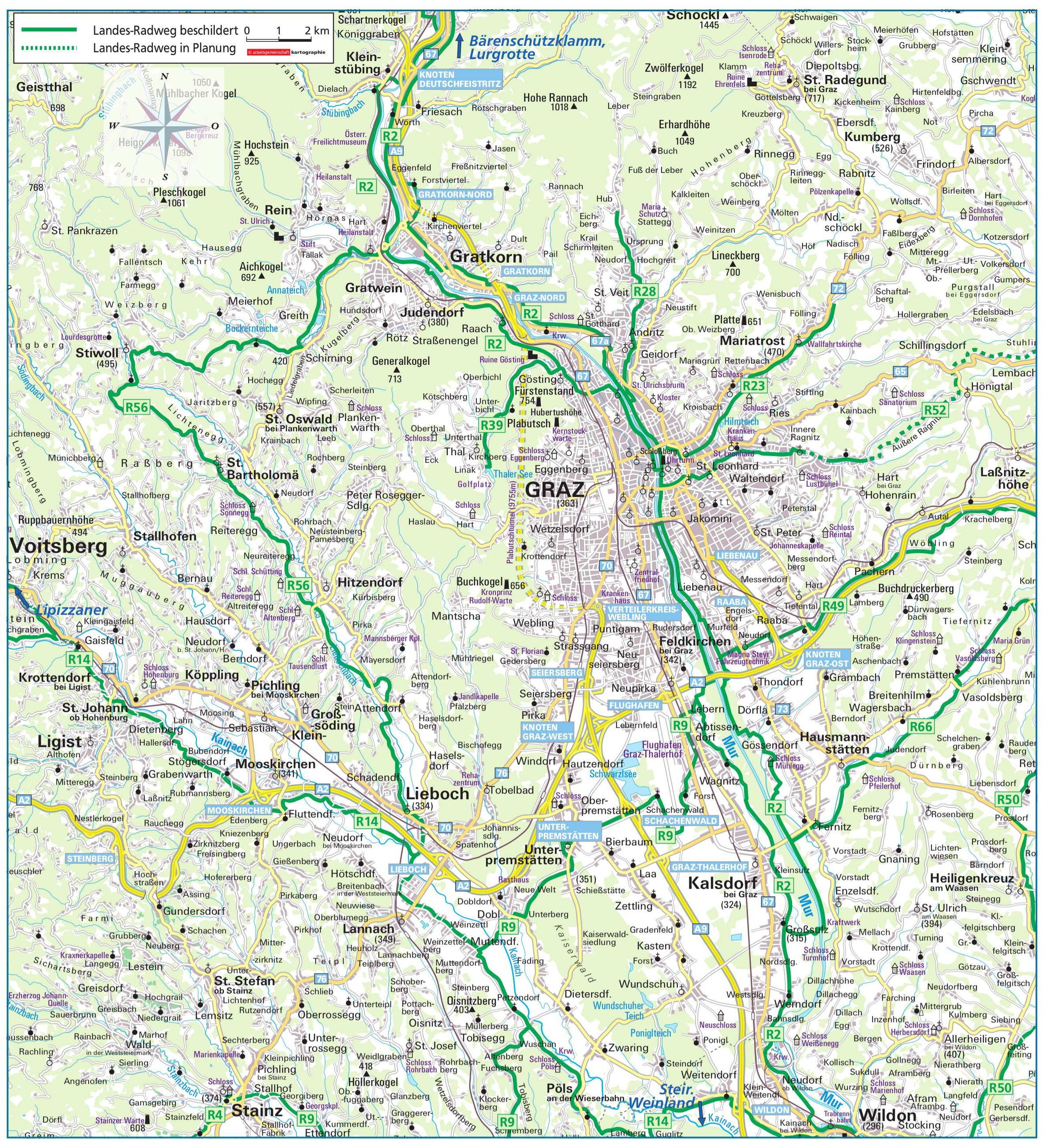
Landes-Radweg beschildert
Landes-Radweg in Planung
Bärenschützklamm, Lurgrotte
GRAZ
Voitsberg
Stainz
Wildon
Kalsdorf
Gratkorn

Straßenverzeichnis
Graz und Umgebung

1 Schlossberg (H9)
2 Kunsthaus (G9)
3 Hauptplatz (H9)
4 Landhaus Zeughaus (H10)
5 Dom/Mausoleum (H9)
6 Hauptbahnhof (G9)
7 Stadtpark (H9)
8 Oper (H10)
9 Musikhochschule (H9)
10 Technische Universität (I10)
11 Karl-Franzens-Universität (H9)
12 FH Joanneum (E10)
13 Schloss Eggenberg (E9)
14 Kirche Mariatrost (L6)
15 Stadion Graz-Liebenau (I12)
16 Hilmteich (I8)
17 Schöckl
18 Schwarzl Freizeitzentrum
19 Steirisches Weinland
20 Stift Rein
21 Flughafen (H17)
22 Freilichtmuseum Stübing
23 Bärenschützklamm
24 Lurgrotte
25 Lipizzaner

Praktisch, schnell und umweltfreundlich – das Fahrrad ist unter den Verkehrsmitteln die große Liebe der Grazer:innen. Die Radkarte bringt die nötige Übersicht und ist aus dem Alltag der Radfahrer:innen nicht mehr wegzudenken. Ich wünsche allen eine gute und sichere Fahrt!

Judith Schwentner
Bürgermeisterin-Stellvertreterin
Judith Schwentner

Was ist eine Radfahrerüberfahrt?

Wird eine Radverkehrsanlage (Radweg, Radfahrstreifen) im Kreuzungsbereich als Radfahrerüberfahrt weitergeführt, genießen Sie als Radfahrer:in Vorrang. Radfahrerüberfahrten sind an ihrer charakteristischen **Blockmarkierung** zu erkennen.

Wie verhält sich die/der Radfahrer:in bei einer Radfahrerüberfahrt?
- Langsam der Kreuzung nähern (max. 10 km/h), außer es fahren in unmittelbarer Nähe keine Kraftfahrzeuge.
- Vergewissern, ob es sich um eine Radfahrerüberfahrt handelt (Blockmarkierung).
- Handelt es sich wirklich um eine Radfahrerüberfahrt: Blickkontakt mit anderen Verkehrsteilnehmer:innen aufnehmen und die Kreuzung überqueren.

Wie verhält sich die/der Radfahrer:in bei Radweg-Ende?
Ist bei Querungsstellen keine Blockmarkierung vorhanden, dann endet der Radweg und die/der Radfahrer:in hat keinen Vorrang.
An einer solchen Stelle befindet sich die Bodenmarkierung „Ende“ und meist auch das Verkehrszeichen „Radweg-Ende“ oder das Zeichen „Vorrang geben“.
Mündet ein Radweg parallel zur Fahrbahn in diese ein, gilt im Ortsgebiet – wie im Autoverkehr – das Reißverschlussprinzip, sofern der/die Radfahrende die Fahrtrichtung beibehält. Für Radfahrstreifen gilt das ebenfalls.

Rad- und Fußverkehr

Rad- und Fußverkehr werden in Graz oftmals gemeinsam neben der Kfz-Fahrbahn geführt. Dabei gibt es zwei Varianten, den getrennten Geh- und Radweg sowie den gemeinsam geführten Geh- und Radweg.

Das richtige Verhalten bei getrennten Geh- und Radwegen
- Achten Sie als Radfahrer:in darauf, dass Sie auf dem Radverkehrsbereich bleiben (Bodenmarkierung beachten).
- Beobachten Sie die Fußgänger:innen vor Ihnen und bleiben Sie wachsam, für den Fall, dass ein/e Fußgänger:in auf die „falsche Seite“ gerät. Besonders Kinder laufen oft spontan und ohne zu schauen los.
- Eine vorsichtige Fahrweise erleichtert es Ihnen, in solchen Konfliktsituationen rücksichtsvoll zu reagieren.
- Bedenken Sie, dass Sie bei Annäherung von hinten kaum gesehen oder gehört werden. Machen Sie rechtzeitig von Ihrer Klingel Gebrauch.

Das richtige Verhalten bei gemeinsam geführten Geh- und Radwegen
Solche Geh- und Radwege sind meist dort angelegt, wo die Fuß- und Radverkehrsfrequenz relativ gering ist. Wenn es aber trotzdem »eng« wird, gilt, dass Radfahrer:innen den Fußverkehr nicht gefährden dürfen und sich entsprechend rücksichtsvoll und vorsichtig fortbewegen sollten.

Nützliche Websites

Website der Stadt Graz: graz.at
Radoffensive Graz 2030: radmobil.steiermark.at
Tipps und Tricks für Kids: rad.graz.at/
Lastenradverleih: radverteiler.at
Die Radkarte Graz digital: graz.at/radkarte

Mit dem Rad die Stadt entdecken

Stadtführungen mit dem Fahrrad
DieGrazGuides – Fremdenführer-Club für Graz und die Steiermark
Sporgasse 7/II, Tel.: 0316 586 720, E-Mail: info@grazguides.at
www.grazguides.at, www.facebook.com/grazguides
www.instagram.com/grazguides

Radfahren in der Fußgängerzone

In der Innenstadt gibt es einige Fußgängerzonen, die mit dem Rad befahren werden dürfen. Diese Erlaubnis ist nur dann gegeben, wenn es auf der Zusatztafel ausdrücklich vermerkt ist. Radfahrer:innen dürfen sich in Fußgängerzonen nur mit Schrittgeschwindigkeit fortbewegen.

Um das Miteinander zu erleichtern, gilt für Radfahrende:
- Nehmen Sie Blickkontakt mit entgegenkommenden Fußgänger:innen auf.
- Wenn Sie sich Personen von hinten nähern, beachten Sie, dass Sie weder gehört noch gesehen werden könnten und nehmen Sie entsprechend Rücksicht! Verwenden Sie Ihre Klingel.
- Halten Sie Abstand von Hauseingängen – Fußgänger:innen, die ein Haus verlassen, achten häufig nicht darauf, ob gerade ein/e Radfahrer:in ihren Weg kreuzt.
- Seien Sie besonders achtsam, wenn Sie an Kindern vorbeifahren!
- Ältere Menschen haben besondere Angst vor einem Zusammenstoß mit einer/m Radfahrer:in – seien Sie besonders rücksichtsvoll und weichen Sie mit größtmöglichem Abstand aus!
- In der Herrengasse ist das Radfahren nur ab 20.00 Uhr bis 8.00 Uhr gestattet.

Verhalten in Schienenstraßen

Das Befahren von Schienenstraßen stellt für manche Radfahrer:innen ein Problem dar. Hier einige Tipps, wie es leichter gehen kann:
- Da das Queren der Schienen mit einer Richtungsänderung verbunden ist, sollte man sich zuerst über die linke Schulter nach hinten umsehen, um für Nachkommende nicht überraschend die Richtung zu ändern oder diese Verkehrsteilnehmer:innen zu behindern.

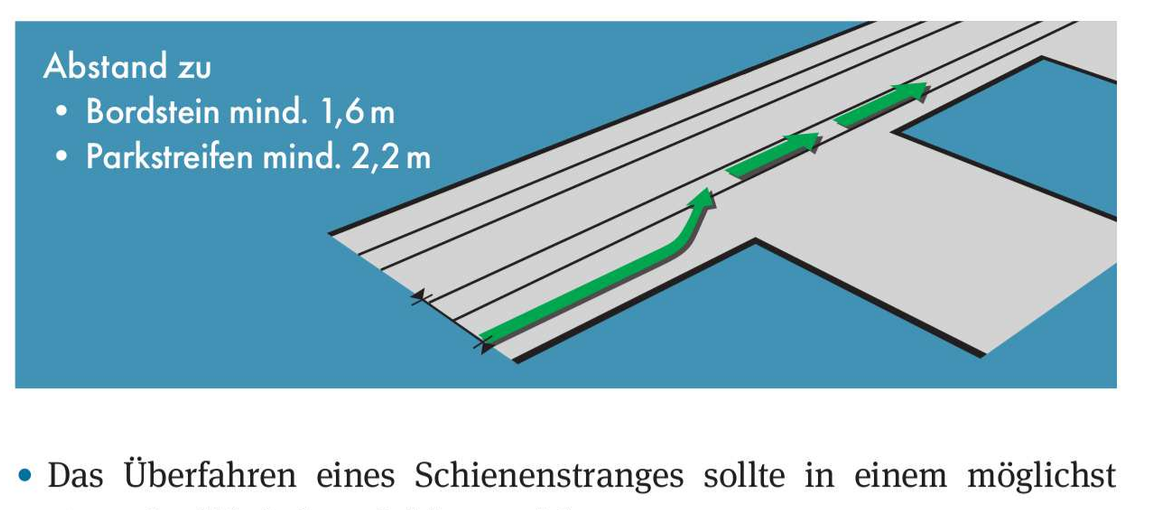
Abstand zu
• Bordstein mind. 1,6 m
• Parkstreifen mind. 2,2 m

- Das Überfahren eines Schienenstranges sollte in einem möglichst stumpfen Winkel zur Schiene erfolgen.
- Beim Queren der Schiene darf nicht gebremst werden, da die Schienenoberfläche oft glatt und rutschig ist, und man dadurch leicht stürzen kann.
- In Schienenstraßen sollte man bei zu geringem Abstand zwischen Schiene und Bordstein (weniger als ca. 1,6 m) bzw. zwischen Schiene und parkenden Autos (weniger als ca. 2,2 m) in der Mitte der Schienen fahren, damit der nötige Abstand zu seitlichen Hindernissen und Gefahrenstellen gegeben ist.

Gefährliche Autotüren

Führt der Weg an parkenden Autos vorbei, heißt es als Radfahrer:in, besonders vorsichtig zu sein. Halten Sie nach Insass:innen in den Fahrzeugen Ausschau und achten Sie auf plötzlich öffnende Türen.
Am besten fahren Sie mit 1,20 m Abstand zu parkenden Autos.


ABSTAND
MACHT SICHER
mind. 1,5 m
mind. 1,2 m
radlobby.at/abstand
GRAZ
KFV
radlobby
ARGUS STEIERMARK

Radkarte erhältlich bei: Graz Tourismus, Herrengasse 16 (Landeszeughaus), 8010 Graz, Tel.: 0316 8075-0; **ServiceCenter der Verbund Linie**, Jakoministr. 1, 8010 Graz, Tel.: 050 678 910; **Radstation Graz Hauptbahnhof**, Europaplatz 4, 8020 Graz, Tel: 0316 821 357 34; **Stadt Graz – Abteilung für Verkehrsplanung**, Bauamtsgebäude, Europaplatz 20, 8011 Graz, 7. OG, Zi. 706 und in **allen Servicestellen der Stadt Graz**

Schutz vor Fahrraddiebstahl

- Im Freien das Fahrrad mit Rahmen und Hinterrad an einem fix verankerten Gegenstand befestigen, idealer Weise an einer Radabstellanlage. Verkehrszeichen und Lichtsignalanlagen dürfen nicht als Abstellplatz verwendet werden – Abschleppung gem. StVO möglich.
- Das Fahrrad an frequentierten, gut beleuchteten Plätzen parken.
- Nichts Wertvolles am Gepäckträger oder in Taschen zurücklassen.
- Teure Komponenten sichern oder abnehmen, bevor es Diebe tun.
- Beim Kauf eines Fahrrades die Rahmennummer notieren.
- Ein Fahrraddiebstahl sollte umgehend bei der nächsten Polizeidienststelle zur Anzeige gebracht werden.

Fahrradregistrierung
Für den Fall eines Diebstahls sollten Sie Ihr Rad registrieren lassen. Dabei werden Rahmennummer, Marke, Modell etc. Ihres Rades in einer zentralen Datenbank abgelegt, zu der auch die Polizei Zugang hat. Registrierungsstellen finden Sie unter **www.fase24.at**

Radreparatur und Verkauf

Alpcycle, Petersgasse 25b (I10), 0670 2085660, www.alpcycle.com

B&B Bike, Theodor-Körner-Straße 182 (G7), 0650 928 55 80, www.fahrradreparatur-ergonomie.at

Banana Bikes, Keplerstraße 84 (F9), 0677 625 82 064, www.bananabikes.at

Bicycle – Entwicklungsprojekt Fahrrad, Körösistr. 5 (G9), 0316 688 645 / Körösistraße 17 (G8), 0316 821 357 22 / Rechbauerstr. 57 (I10), 0316 823 026, www.bicycle.at

Bikeshop Martin Kotnik, Lauzilgasse 21 (G12), 0316 26 20 89, www.mkbikeshop.at

BikeStore Graz Nord, Am Andritzbach 34 (F6), 0316 692 581, www.bikestore.cc

CP Radlshop e. U., Fachhandel & Reparaturwerkstatt, Erzherzog-Johann-Straße 47b, 8054 Seiersberg (D16), 0660 265 90 65, www.radlshop.at

Decathlon, Ganghoferstraße 60 8055 Seiersberg, (E16), 01 412 01 25, www.decathlon.at

Die Radlerei, Kopernikusgasse 27 (I10), 0660 1604 029, www.dieradlerei.at

Elektrofahrrad Center Graz, Bauer's E-Bike GmbH, Puntigamer Straße 124 (H14), 0316 292 671 11, www.bauerbikes.com, www.dienstbike.at

Evolution Sports, Rösselmühlgasse 26 (G10), 0316 720 720, www.evolutionsports.net

Fahrradküche, Do-It-Yourself-Werkstatt, Schießstattgasse 40, Innenhof (H10), www.fahrradkueche.com

Geero E-Bike Store, Kärntnerstraße 390 (E15), 0800 556 640 517, www.geero.at

Gigasport Kastner & Öhler, Kaiser-Franz-Josef-Kai 8, Paradeishof (G9) 0316 870-0, www.gigasport.at

Glanzrad, Mariahilferstraße 23 (G9), 0677 648 693 33, www.glanzrad.at

Heels on Wheels – Fahrradgeschäft nur für Frauen, Wickenburggasse 7 (H9), 0664 867 99 99, www.heelsonwheels.at

Hervis Sports, Lazarettgürtel 55 (G11), 0316 710 43 12 / Ostbahnstraße 6 (I13), 0316 461 93 72 , www.hervis.at

Intersport Tscherne, Weblinger Gürtel 5 (F14), 0316 296 600 / Wiener Straße 351 (E6), 0316 674 444, www.intersport.at/tscherne

Kotnik Radsport GmbH, St. Peter Hauptstraße 195 (K12), 0316 409 393, www.kotnik.at

Lemur, Elisabethinergasse 22, Innenhof (G10), 0680 141 47 89, www.le-mur.at

Lend Bikes, Volksgartenstraße 30 (G9), 0681 849 902 44, www.lendbikes.at

Maghanoy, Körösistraße 1 (G9), 0681 814 276 69, www.maghanoywilson.com

Muchar Upcycles, Schillerstraße 2 (I9), 0650 814 01 78, www.mucharupcycles.com

Puchstore, Weblingergürtel 29 (F14), 0316 24 11 15, www.puchbikes.at

RadAktiv, Annenstrasse 50 (F9), 0316 232 101, www.radaktiv.at

Rebikel, Keplerstraße 38 (G9), 0676 501 90 70, www.rebikel.at

re.turn – city (pro mente steiermark GmbH), Schießstattgasse 2–4 (H10), 050 441 336, www.promentesteiermark.at

ROFA-Sport, St.-Veiter-Straße 6–8 (F5), 0316 228 700, www.rofa-sport.at

Roman & Roman Neubauer – Zweiradhandels GmbH, Alte Poststraße 130–132 (E9), 0316 581 300, www.neubauer-zweirad.at

Rund ums Fahrradl Expressdienst, Pestalozzistrasse 62 (H11), 0316 228 438, www.rundumsfahrradl.at

Steirerbike, Reiterweg 5 (I9), 0316 352 020, www.steirerbike.at

Tretoria, Waltendorfer Hauptstraße 68 (K10), 0660 320 51 25, www.tretoria.at

Ulbel Richard, Mechaniker Meisterbetrieb, nur Reparatur, Kapellenstraße 72 (F12) 0699 105 291 18, www.ulbel.com

UNICYCLE Bike Shop, Heinrichstraße 10 (H9), 0664 450 69 03

Vychodil Franz, Elisabethinergasse 15 (G10), 0316 714 068, www.radsportvychodil.at

GRAZ in Zusammenarbeit mit Das Land Steiermark → A16 Verkehr und Landeshochbau · STEIERMARK RADMOBIL

Anfragen & Beratung

Dipl.-Ing. Helmut Spinka:
Stadt Graz – Abteilung für Verkehrsplanung, Europaplatz 20, 8011 Graz, Tel.: 0316 872 -2883, E-Mail: helmut.spinka@stadt.graz.at
Mag. Bernhard Krause:
Amt der Steiermärkischen Landesregierung, Abteilung 16 – Verkehr und Landeshochbau, Referat Gesamtverkehrsplanung und Straßenin-frastruktur – Neubau, Stempferg. 7, 8010 Graz, Tel.: 0316 877 -5948
E-Mail: bernhard.krause@stmk.gv.at
Radlobby ARGUS Steiermark:
stmk.radlobby.at, E-Mail: argus.steiermark@radlobby.at

Radstation am Grazer HBF

275 geschützte und überwachte Radabstellplätze, 30 Miet-Schließfächer,Rad-Selfservice-Box im Außenbereich (Werkzeug, Druckluft und Fahrradschlauch-Automat), Jahreskarte: 100 €, Monatskarte: 10 €, Erstausstellung der Chipkarte am ÖBB-Fahrkartenschalter, Zutritt von 0–24 Uhr
Fahrrad-Verleihzeiten: Nov–März: Mo–Fr 8–18 Uhr; Apr–Okt: Mo–Fr 8–18 Uhr, Sa/So/Feiertag 9–12, 17–20 Uhr; Tages-Radeinstellung auf Anfrage direkt beim Radverleih möglich, Abgabe und Abholung nur zu den Öffnungszeiten; Aktuelle Informationen auf www.graz.at/radstation bzw. www.bicycle.at. 0316 821 357 34

Fahrradbotendienste

Fuhrwerk Logistik GmbH – Veloblitz, Kaiser-Franz-Josef-Kai 54, 0316 349 999, www.veloblitz.at
PinkPedals, Griesgasse 24, 0316 712 612, www.pinkpedals.at
CycleHeroes, Brandhofgasse 22, 0316 232 257, www.cycleheroes.at
Velofood, www.velofood.at
Lieferando, www.lieferando.at
Foodora, www.foodora.at/city/graz

radlobby
ARGUS STEIERMARK
GRAZ
Mehr Rad für Graz!

Radlobby ARGUS Steiermark
Als Verhandlungspartner von Politik und Verwaltung bringen wir die Anliegen der Alltagsradfahrenden konsequent ein.
Aktivitäten
„Licht und Technik“-Checks
CFE-Zertifizierung zum fahrradfreundlichen Betrieb
Radfahrtrainings für Schüler*innen, KinderRadSpaß, Radtouren
Information und Unterhaltung
Infostände, Radler*innen-Stammtisch, Vorträge
Mitgliedschaft
Rechtsschutz-, Haftpflicht-, Unfall- und günstige Diebstahlversicherung
4 x jährlich „DRAHTESEL - Das österreichische Fahrradmagazin“
Rabatte bei Partnerbetrieben
Jährlicher Mitgliedsbeitrag: EUR 46 / EUR 30 ermäßigt (Stand 2024)
Kontakt
Telefon: 0681-20 74 53 15
E-Mail: argus.steiermark@radlobby.at
Web: stmk.radlobby.at
ARGUS.Steiermark
radlobby_argus_steiermark

Radverkehrsanlagen & Beschilderung

Laut Straßenverkehrsordnung gibt es:
Radfahrstreifen und **Mehrzweckstreifen** sind richtungsgebunden und durch Sperr- oder Leitlinien von der benachbarten Fahrbahn abgegrenzt.
- **Radwege**, die für den Verkehr mit Fahrrädern bestimmt und als solche Wege gekennzeichnet sind. Es gibt Radwege mit und ohne Benützungspflicht.
- **Geh- und Radwege**, die für den Fuß- und Radverkehr bestimmt und als solche Wege gekennzeichnet sind. Abhängig von der Beschilderung sind diese Wege von beiden Verkehrsteilnehmer:innen gemeinsam oder getrennt (durch eine Linie) zu benutzen. Auch hier gibts es Wege ohne Benützungspflicht.
- **Fahrradstraßen** sind Straßen, auf denen nur Fahrradverkehr erlaubt ist. Nur das Zu- und Abfahren mit Kraftfahrzeugen ist gestattet, ebenso wie das Queren der Fahrradstraße. Radfahrer:innen dürfen nebeneinander fahren und dürfen nicht behindert werden. Das Tempolimit beträgt 30 km/h.
- **Begegnungszonen** dienen der gemeinsamen Nutzung. Fußgänger:innen dürfen die gesamte Fahrbahn benützen, und Kfz-Lenker:innen dürfen den Fuß- und Radverkehr weder behindern noch gefährden. Erlaubte Höchstgeschwindigkeit: 20 bzw. in Ausnahmefällen 30 km/h.
- **Wohnstraßen** dürfen von Radfahrer:innen in Schrittgeschwindigkeit befahren werden. Radfahrer:innen dürfen nebeneinander fahren, Fußgänger:innen dürfen nicht behindert werden.
- Grün-weiße **Zusatztafeln** bieten eine gute Orientierungshilfe, um städtische Fixpunkte noch leichter zu erreichen.
- Die **Hauptradrouten**, die die Innere Stadt mit den Umlandgemeinden verbinden, werden durch innovative Pfeil- und Zwischenwegweiser ausgewiesen.

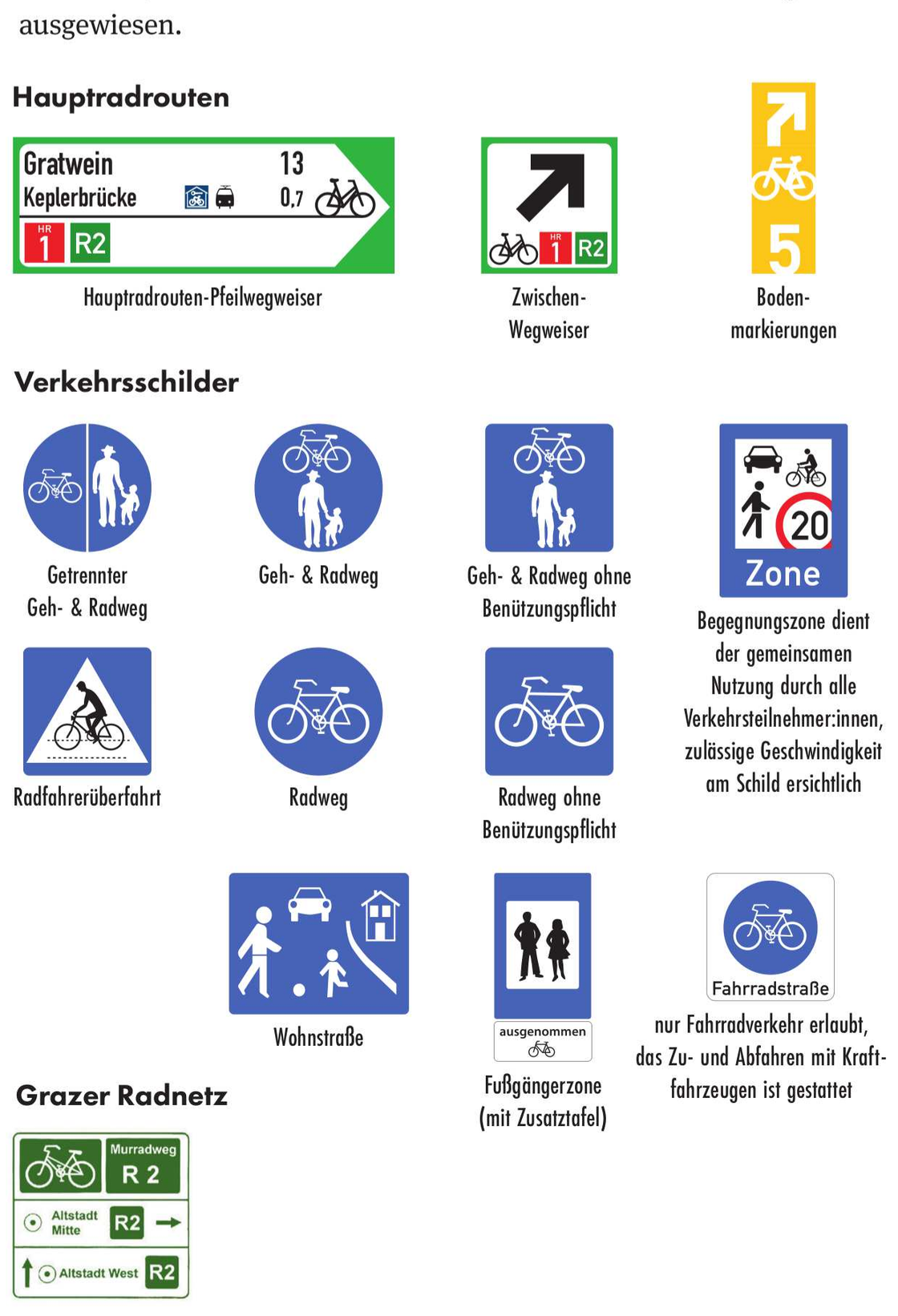
Hauptradrouten
Gratwein 13
Keplerbrücke 0,7
HR 1 R2
Hauptradrouten-Pfeilwegweiser
HR 1 R2
Zwischen-Wegweiser
5
Boden-markierungen
Verkehrsschilder
Getrennter Geh- & Radweg
Geh- & Radweg
Geh- & Radweg ohne Benützungspflicht
20 Zone
Begegnungszone dient der gemeinsamen Nutzung durch alle Verkehrsteilnehmer:innen, zulässige Geschwindigkeit am Schild ersichtlich
Radfahrerüberfahrt
Radweg
Radweg ohne Benützungspflicht
Wohnstraße
ausgenommen
Fußgängerzone (mit Zusatztafel)
Fahrradstraße
nur Fahrradverkehr erlaubt, das Zu- und Abfahren mit Kraftfahrzeugen ist gestattet
Grazer Radnetz
Murradweg R 2
Altstadt Mitte R2
Altstadt West R2

Die Grazer Hauptradrouten

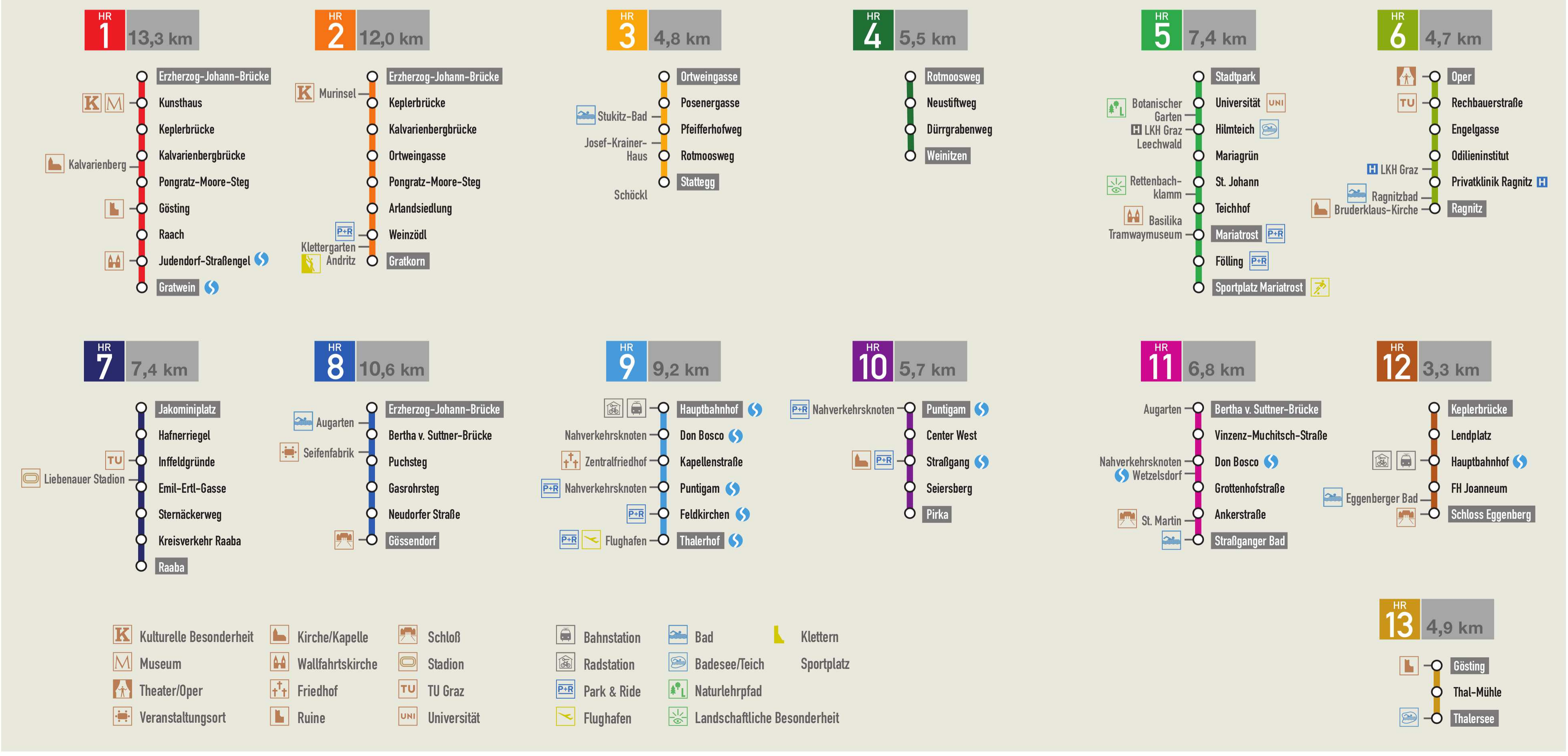
HR 1 13,3 km
Erzherzog-Johann-Brücke
Kunsthaus
Keplerbrücke
Kalvarienberg
Kalvarienbergbrücke
Pongratz-Moore-Steg
Gösting
Raach
Judendorf-Straßengel
Gratwein
HR 2 12,0 km
Erzherzog-Johann-Brücke
Murinsel
Keplerbrücke
Kalvarienbergbrücke
Ortweingasse
Pongratz-Moore-Steg
Arlandsiedlung
Weinzödl
Klettergarten Andritz
Gratkorn
HR 3 4,8 km
Ortweingasse
Posenergasse
Stukitz-Bad
Pfeifferhofweg
Josef-Krainer-Haus
Rotmoosweg
Stattegg
Schöckl
HR 4 5,5 km
Rotmoosweg
Neustiftweg
Dürrgrabenweg
Weinitzen
HR 5 7,4 km
Stadtpark
Universität
Botanischer Garten
LKH Graz Leechwald
Hilmteich
Mariagrün
Rettenbach-klamm
St. Johann
Teichhof
Basilika
Tramwaymuseum
Mariatrost
Fölling
Sportplatz Mariatrost
HR 6 4,7 km
Oper
Rechbauerstraße
Engelgasse
Odilieninstitut
LKH Graz
Privatklinik Ragnitz
Ragnitzbad
Bruderklaus-Kirche
Ragnitz
HR 7 7,4 km
Jakominiplatz
Hafnerriegel
Inffeldgründe
Liebenauer Stadion
Emil-Ertl-Gasse
Sternäckerweg
Kreisverkehr Raaba
Raaba
HR 8 10,6 km
Erzherzog-Johann-Brücke
Augarten
Bertha v. Suttner-Brücke
Seifenfabrik
Puchsteg
Gasrohrsteg
Neudorfer Straße
Gössendorf
HR 9 9,2 km
Hauptbahnhof
Nahverkehrsknoten
Don Bosco
Zentralfriedhof
Kapellenstraße
Nahverkehrsknoten
Puntigam
Feldkirchen
Flughafen
Thalerhof
HR 10 5,7 km
Nahverkehrsknoten
Puntigam
Center West
Straßgang
Seiersberg
Pirka
HR 11 6,8 km
Augarten
Bertha v. Suttner-Brücke
Vinzenz-Muchitsch-Straße
Nahverkehrsknoten
Wetzelsdorf
Don Bosco
Grottenhofstraße
St. Martin
Ankerstraße
Straßganger Bad
HR 12 3,3 km
Keplerbrücke
Lendplatz
Hauptbahnhof
Eggenberger Bad
FH Joanneum
Schloss Eggenberg
HR 13 4,9 km
Gösting
Thal-Mühle
Thalersee
Kulturelle Besonderheit
Museum
Theater/Oper
Veranstaltungsort
Kirche/Kapelle
Wallfahrtskirche
Friedhof
Ruine
Schloß
Stadion
TU Graz
Universität
Bahnstation
Radstation
Park & Ride
Flughafen
Bad
Badesee/Teich
Naturlehrpfad
Landschaftliche Besonderheit
Klettern
Sportplatz

Impressum: Medieninhaber: Stadt Graz, Stadtbaudirektion, Europaplatz 20, 8011 Graz. Herausgeber: Stadt Graz, Abteilung für Verkehrsplanung • Fotos: Florian Rogner, Graz Tourismus, Harry Schiffer, Stadt Graz, Foto Melbinger, Foto Stuhlhofer, Steir. Tourismus GmbH, Vereinigte Bühnen Graz, Technikum Joanneum, FH-Joanneum, J.Gellner, ZIS/C.Gruber, KUG/Wenzel • Kartographie: Arbeitsgemeinschaft Kartographie, 3151 St.Georgen am Steinfelde, E-Mail: arge.karto@aon.at • Grafik: communicat.at • Cover: Achtzigzehn • Druck: Medienfabrik Graz • Alle Angaben wurden mit großer Sorgfalt erhoben, erfolgen jedoch ohne Gewähr und erheben nicht den Anspruch auf Vollständigkeit. Bitte teilen Sie eventuelle Änderungs- bzw. Verbesserungsvorschläge zur Radkarte der Abteilung Verkehrsplanung mit (Tel.: 0316 872 -2882, E-Mail: verkehrsplanung@stadt.graz.at). Stand Radverkehrsnetz:
März 2024 – 17. Auflage

I. INNERE STADT
II. ST. LEONHARD
III. GEIDORF
IV. LEND
V. GRIES
VI. JAKOMINI
VII. LIEBENAU
VIII. ST. PETER
IX. WALTENDORF
X. RIES
XI. MARIATROST
XII. ANDRITZ
XIII. GÖSTING
XIV. EGGENBERG
XV. WETZELSDORF
XVI. STRASSGANG
XVII. PUNTIGAM
siehe Einsatzkarte
Detailplan siehe Rückseite
Maßstab 1 : 16 500
0 200 400 600 800 m

Information

In der Radkarte ist das zusammenhängende Radverkehrsnetz der Stadt Graz dargestellt. Dieses Netz besteht aus Radwegen, Geh- und Radwegen, Radfahrstreifen, Radrouten im Tempo 30- und im Tempo 50-Straßennetz und Sonderlösungen (Schiebestrecken, zeitlich beschränkte Abschnitte, Radrouten in Fußgängerzonen und für Radfahrer:innen benutzbare Busfahrstreifen).

Zeichenerklärung

- **Tempo 50-Straße (und mehr)**
- **Tempo 30-Straße**
- **Fußgängerzone**
- **Einbahn:** Dargestellt im Zusammenhang mit dem Radverkehrsnetz.
- 7 **Straßenbahn**
- HR 10 **Hauptradrouten:** Alltagstaugliche, familienfreundliche Radrouten, die möglichst direkte Verbindungen des Stadtzentrums mit dem Umland darstellen. Durch ihre sternförmige Anordnung erschließen sie die gesamte Stadt.
- **Fahrradstraße**
- **Radweg bzw. Geh- und Radweg (Zweirichtungsradweg):** Vom sonstigen Kfz-Verkehr baulich getrennte Anlage. In beide Richtungen befahrbar.
- **Einseitiger Radweg:** In eine Richtung befahrbar.
- **Mehrzweck-/Radfahrstreifen:** Auf der Fahrbahn markierte Streifen für den Radverkehr. Durch Pfeile und Symbole auf der Fahrbahn erkennbar. Sehr oft als Fahrstreifen gegen die Einbahnrichtung des Kfz-Verkehrs vorhanden. Bitte Kfz-Verkehr beachten!
- **Radfahrstreifen in Gegenrichtung zur Einbahn**
- **Radroute:** Empfohlener, aber unbeschilderter Teil des Radverkehrsnetzes, bei dem Radfahrer:innen im Mischverkehr mit den anderen Verkehrsteilnehmer:innen fahren.
- **Radroute in Tempo 50-Straße**
- **Radroute in Tempo 30-Straße**
- **Radroute in Fußgängerzone**
- **Schiebestrecke:** Abschnitte des Radverkehrsnetzes mit Fahrverbot (Fahrrad darf nur geschoben werden). Stellen wichtige Netzanschlüsse dar.
- **Busfahrstreifen:** Die von Radfahrer:innen benützt werden dürfen.
- **Zeitlich beschränkte Route:** Teil des Radverkehrsnetzes, der nur zeitlich beschränkt befahrbar ist (Durchfahrt in der Nacht und an Wochenenden geschlossen).
- **Begegnungszone**
- R2 R52 **Landesradwege:** In der Radkarte sind folgende „Landesradwege" enthalten: **R2** Mur-Radweg, **R23** Mariatroster-Radweg, **R28** Stattegger-Radweg, **R39** Thaler-Radweg, **R49** Mostwärts-Radweg, **R52** Hönigtal-Radweg, **R9** Erzherzog Johann-Radweg.
- ● **Gesicherte Querung:** Querung der Kreuzung mit Ampelregelung.
- ⚠ **Gefahrenstelle:** Stellen im Radverkehrsnetz an denen besondere Aufmerksamkeit erforderlich ist.
- **Überdachte Radabstellanlage**
- V **Fahrradverleih, Fahrradwerkstätte, Fahrradmitnahme im Zug**
- S **S-Bahn, Schrägaufzug**
- Post Partner **Postfiliale, Postpartner, Schwimmbad**
- i 10 **Information, Sehenswürdigkeit**
- CS tim **Car-Sharing, tim Mobilitätsknoten**

RADKARTE
GRAZ

MIT DEN 13
HAUPTRADROUTEN

17. AUFLAGE – 2024

GRAZ

©arbeitsgemeinschaft kartographie